



Wir danken unseren Partnern



Der Wanderspaß 2007 wird veranstaltet durch: SWR Fernsehen, SWR4 und Eifel Tourismus (ET) GmbH

In Kooperation mit: Naturpark Südeifel e.V., Eifelverein e.V. und den Verbandsgemeinden Arzfeld, Irrel und Neuerburg

SWR FERNSEHEN SWR4 EIFEL



3



Dienstag, 28. August

Prächtiges Barock

Bollendorf - Weilerbach - Bollendorf

Die Welt des Barocks steht bei dieser Tour im Vordergrund. Schloss Weilerbach, ein kunst- und kulturgeschichtliches Juwel, bietet diese im Überfluss, dazu die Gelegenheit, die Fantasie bei einem Gang durch den zauberhaften Garten spazieren zu führen.

Die Wanderer passieren an diesem Tag Architektur aus über 1000 Jahren, Menhire und Kistengräber ebenso wie eine römische Villa und die Burg Bollendorf. Angelegt als Sommerresidenz der ehemaligen Abtei Echternach liegt sie malerisch über dem Flüsschen Sauer.



Start: 10 Uhr, Bollendorf, Am Sauerstaden

Länge: 16 km

Mittagessen:

- Gemüselasagne mit Kräutersauce und Rohkostsalat 4,90 €
- Eifeler Schinkenwickel an Lauch mit Tomatensauce überbacken 5,90 €
- Geschnetzeltes vom Schwein mit Butterreis und Kopfsalat in Rahm 5,50 €



Abendprogramm:

ab 17 Uhr, Bollendorf, Festplatz bei der Grundschule

Musikalische Gäste:

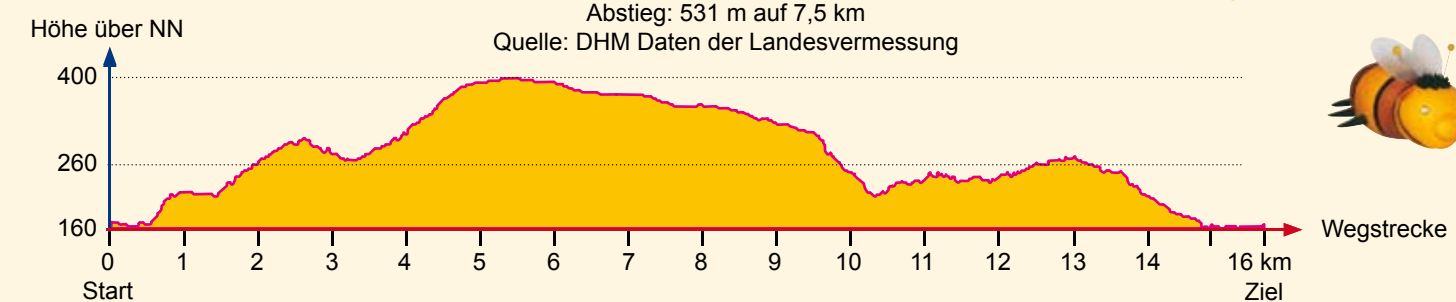
- Bata Illic
- Rendezvous
- Michaela Christ



Kartenausschnitt aus der Topographischen Karte 1: 25000 6104 Bollendorf.

Die Rettungspunkte wurden aus der entsprechenden Rettungskarte übernommen. Landesamt für Vermessung und Geobasisinformation Rheinland-Pfalz Mehr Wanderwege auf der Wanderkarte Naturpark Südeifel Blatt 3 Irrel Bollendorf Echternach.

Angaben ohne Gewähr - kurzfristige Änderungen der Wegeführung sind vorbehalten.



Die Rettungskarte Rheinland-Pfalz

Das Landesamt für Vermessung und Geobasisinformation Rheinland-Pfalz (LVerGeo) hat in Zusammenarbeit mit der Landesforstverwaltung Rheinland-Pfalz die Rettungskarte Rheinland-Pfalz entwickelt.



Dieses Kartenwerk bietet die Grundlage für eine schnelle Einweisung und Navigation von Rettungskräften in Gebieten, in denen eine Orientierung über Straßennamen oder anderen markanten Landschaftselementen nicht möglich ist, z.B. in Waldgebieten.

Die Rettungskarte Rheinland-Pfalz, die den verschiedenen Rettungsdiensten vorliegt, setzt auf der digitalen topographischen Karte 1:25000 (DTK25) als Kartengrundlage auf und stellt neben den in der Örtlichkeit ausgewiesenen Anfahrpunkten für Rettungsfahrzeuge auch die befahrbaren und zu den Anfahrpunkten führenden Rettungswege dar.

Die Rettungshematik (Anfahrpunkte und Rettungswege) wird farblich in der Karte hervorgehoben und die Anfahrpunkte werden kartensblattweise in einer Legende ausführlich beschrieben.

Wird bei einer Unfallmeldung den Rettungskräften die siebenstellige Rettungspunktnummer (bestehend aus Kartenblatt- und Punktnummer, z.B. 5611-017) mitgeteilt, so kann der Unfallort über die Rettungskarte Rheinland-Pfalz landesweit schnell lokalisiert und die Rettungskräfte zielsicher eingewiesen werden

Wichtige Telefonnummern:

- Polizei/Notruf: 110
- Rettungsdienst: 112
- Krankenhaus Neuerburg: 06564/610
- Krankenhaus Bitburg: 06561/640
- Eifel Tourismus GmbH: 06551/96560
- Naturpark Südeifel e.V.: 06525/79206
- Tourist-Information Arzfeld: 06550/960180
- Tourist-Information Neuerburger Land: 06564/19433
- Verkehrsamt der Verbandsgemeinde Irrel: 06525/79115

Weitere Informationen: Eifel Tourismus GmbH Kalvarienbergstraße 1 54595 Prüm Tel. 06551/96560

www.eifel.info www.swr.de/wanderspass

Kartographie und Druck: Landesamt für Vermessung und Geobasisinformation Rheinland-Pfalz Ferdinand-Sauerbruch-Str. 15 • 56073 Koblenz Telefon: (0261) 492 - 0 • Fax: (0261) 492 - 492 E-Mail: poststelle@lvermgeo.rlp.de Internet: www.lvermgeo.rlp.de



- zu Fuß, per Fahrrad auf 4 Rädern oder 8 Rollen!

Neugierig auf Rheinland-Pfalz? - Wandern durch reizvolle Mittelgebirgslandschaften, traumhafte Flusstäler, sonnenverwöhnte Weinberge, historischen Städte und vorbei an romantischen Burgen.

Das Freizeitportal des LVerMGeo bietet rund 200 Tourenvorschläge für die unterschiedlichsten Freizeitaktivitäten. Der Sportliche radelt entlang des Limes-Radwegs durch den Taunus. Der Erholungssuchende wandert gemächlich auf dem Weg „zu den 7 Wasserfällen“ im Butzerbachtal bei Trier oder lässt sich im Auto auf der Loreley-Burgen-Straße ins Mittelalter entführen. Skater entdecken den Hunsrück auf den Spuren des Schinderhannes und Pilger wandern auf den Spuren des Apostels Jakobus durch den Pfälzer Wald.

Neben dem Streckenverlauf und dem Höhenprofil enthalten die von uns für Sie zusammengestellten Informationen auch zahlreiche touristische Hinweise sowie Bilder und Erläuterungen zu Sehenswürdigkeiten.

Schauen Sie doch einfach mal rein: www.lvermgeo.rlp.de/freizeit



Ein Festival für´s EIFEL-Lamm



Sonntag, 23. September 2007, 10 bis 19 Uhr in Schalkenmehren



- Genießen Sie kulinarische Spezialitäten vom EIFEL-Lamm – die Betriebe der Angebotsgruppe EIFEL-Selektion bringen Ihnen besondere Lammvariationen auf den Teller
- SWR1-Talk „Leute“ – live aus dem Café Maarblich
- „Schwarze Schafe“ – szenische Lesung mit der Autorin Carola Clasen und den SAT1-Polizisten Toto & Harry
- Produzenten und Gastgeber der Regionalmarke Eifel stellen sich vor
- Abschluss des Krimifestivals „Tatort Eifel“



Märchenhafter und mörderischer Genuss mit und von der Regionalmarke EIFEL

Weitere Infos: www.eifel-selektion.de - Hotline (0 65 51) 96 56-0

Donnerstag, 30. August

Faszinierendes Mittelalter

Daleiden - Dahnen - Daleiden

In Daleiden beginnt der fünfte Wanderspaß-Tag. Über den Matthiasweg, der zum Grab des Apostels Matthias in Trier führt, erschließt sich eine abwechslungsreiche Landschaft ins historische Dasburg und das romantische Ourtal. Hier warten Minne- und Bänkelsänger darauf, das geneigte Publikum mit ihrem Gesang zu ergötzen.

Dahnen, die nächste Station, ist durch die „Dahner Sprünge“ in aller Munde. Gemeint sind über 200 Jahre alte Geschichten, die man sich dort erzählt, ähnlich den Schildbürgerstreichen. Die herrliche Weitsicht auf dem Höhenweg bei Reipeldingen mag schon die „Alten Rittersleut“ erfreut haben.

Start: 10 Uhr, Daleiden, Gemeindehaus

Länge: 22 km

Mittagessen:

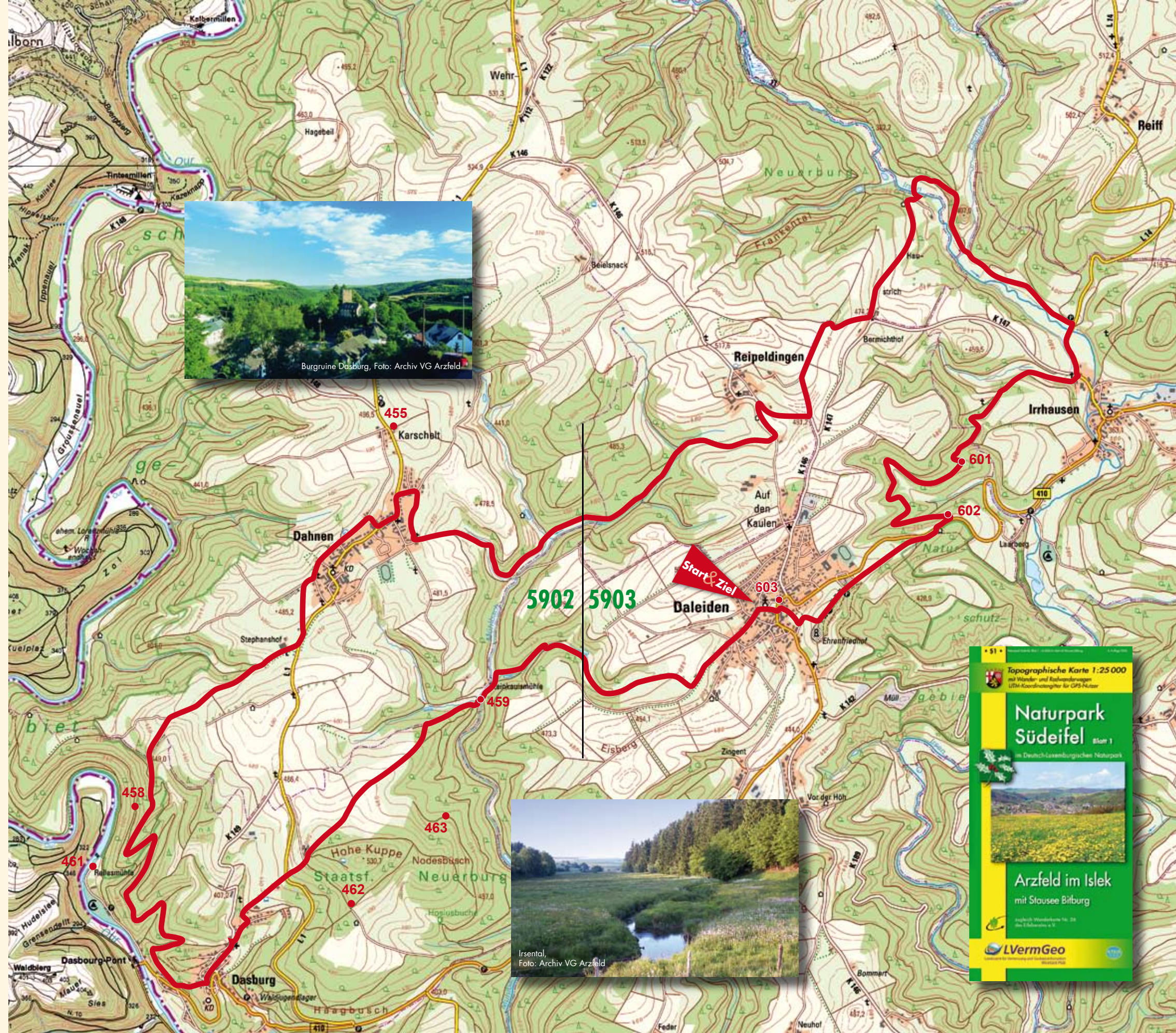
- Herzhafter Nudel-Gemüsegratin in Kräutersauce 4,90 €
- Schweinekammbraten v. Eifelschwein, Spirellinudeln und Erbsengemüse 5,90 €
- Hackfleisch-Kartoffelauflauf mit Gemüse der Saison 5,50 €

Abendprogramm:

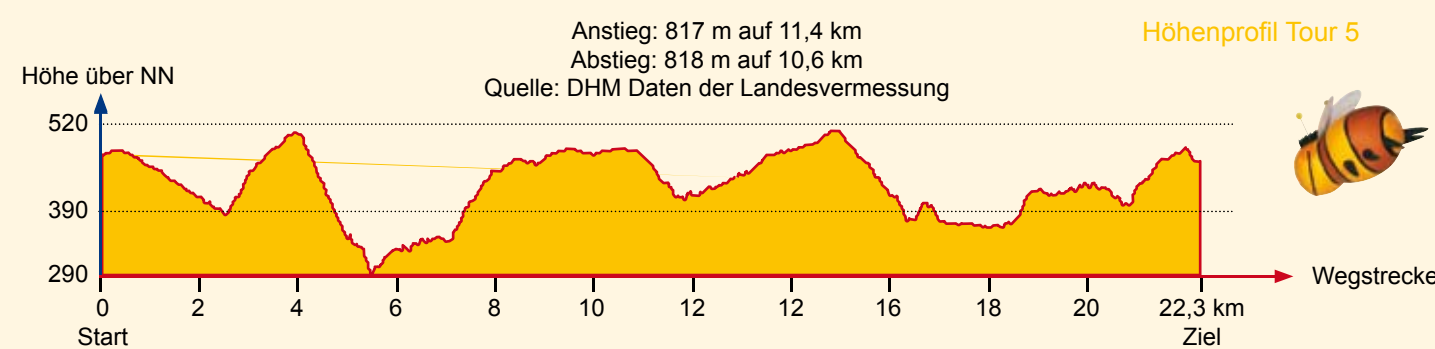
ab 17 Uhr, Daleiden, Dorfplatz

Musikalische Gäste:

- Ellen Grey
- Wind
- Jonny Hill



Kartenausschnitt aus der Topographischen Karte 1: 25000 5902 Daleiden und 5903 Neuerburg
Die Reittungspunkte wurden aus den entsprechenden Reittungskarten übernommen.
© Landesamt für Vermessung und Geobasisinformation Rheinland-Pfalz
Mehr Wanderwege auf der Wanderkarte Naturpark Südeifel Blatt 1
Arzfeld im Islek mit Stausee Bitburg.
Angaben ohne Gewähr - kurzfristige Änderungen der Wegeführung sind vorbehalten.



Der Wanderspaß im SWR Fernsehen ...
„Unser Drittes“ ist in Rheinland-Pfalz über Antenne, Kabel oder Satellit Astra 1D ab Kanal 50, 10.891,25 MHz, Polarisation horizontal, Zwischenfrequenz 1.414 MHz zu empfangen.

Täglich ab 18.45 Uhr in der Landesschau Rheinland-Pfalz: Reporterin Eva Schulz berichtet vom Wanderspaß, „Hierzuland“ stellt u.a. die Eifeler Orte Weilerbach (27.08.) und Vianden (31.08.) vor.

31. August, 20.15 Uhr: Fröhlicher Weinberg (Aufzeichnung vom 29.08.)

... und in SWR 4
ist im Naturpark Südeifel auf UKW 93,6 MHz zu empfangen.

Werktags gegen 7.20 und 8.20 Uhr, sonntags um 7.20 Uhr, meldet sich das SWR4-Wetterstudio live vom Wanderspaß.

Werktags zwischen 6 und 9 Uhr blickt Wanderspaß-Reporter Jens Alinia zurück auf die Höhepunkte des vergangenen Abends und gibt einen Ausblick auf die Tagesetappe.

Werktags zwischen 9 und 11 Uhr und sonntags zwischen 13 und 14 Uhr können unsere Wanderer musikalische Grüße verschicken.

Werktags zwischen 14 und 15 Uhr berichtet Jens Alinia vom Wanderspaß-Erlebnis des Tages.

Von Montag bis Freitag gegen 11.45 Uhr gibt es ein leckeres Rezept aus der Südeifel.

Zwischen 16 und 17 Uhr gibt Wanderspaß-Reporter Jens Alinia einen Rückblick auf die Wandertappe des Tages.

SWR4 Morgenläuten am Sonntag, 26. August, ab 8 Uhr aus Geichlingen.

Außerdem: Höhepunkte vom Wanderspaß können Sie am Sonntag, 2. September 2007, zwischen 12 und 13 Uhr noch einmal miterleben.

Auch im nächsten Jahr gibt es wieder „Wanderspaß mit SWR4 und SWR Fernsehen“.

Wenn Sie Interesse haben, schicken wir Ihnen im Frühjahr 2008 gerne Informationen zu. Tragen Sie dazu Ihre Adresse ein und geben diesen Abschnitt an unserem Infostand ab:

Name: _____

Straße: _____

PLZ: _____

Ort: _____

Telefon: _____