



Freitag, 31. August

Abenteuer Steinzeit

Irrel - Ferschweiler - Irrel

Wer wollte nicht schon mal erleben, wie sich das Leben in der Steinzeit anfühlt? Im Erdzeitenpark in Ernzen bekommt man Eindrücke von damaligen Landschaften, im nahegelegenen Museum lebensnah nachgestellte Jagdszenen und „Höhlenidylle“ der frühen Eifelbewohner.

War die Nahrungsbeschaffung damals das zentrale Thema, können die Wanderer von heute gestrot aufatmen: Bei Mittagsrast und Zwischenaufenthalten werden sie verköstigt, ohne unter die Jäger und Sammler zu gehen...

Start: 10 Uhr, Irrel, Bürgerhaus Neue Mitte

Länge: 18 km

Mittagsessen:

- Gefüllte Kohlwickel mit Gemüsefarce, dazu Kartoffelpüree 4,90 €
- Eifeler Rouladen v. Schwein gefüllt mit Hack, Kartoffelknödel u. Rotkohl 5,90 €
- Schnitzel in Champignonrahm, Rigatonis und Zuckerschotenerbsen 5,50 €


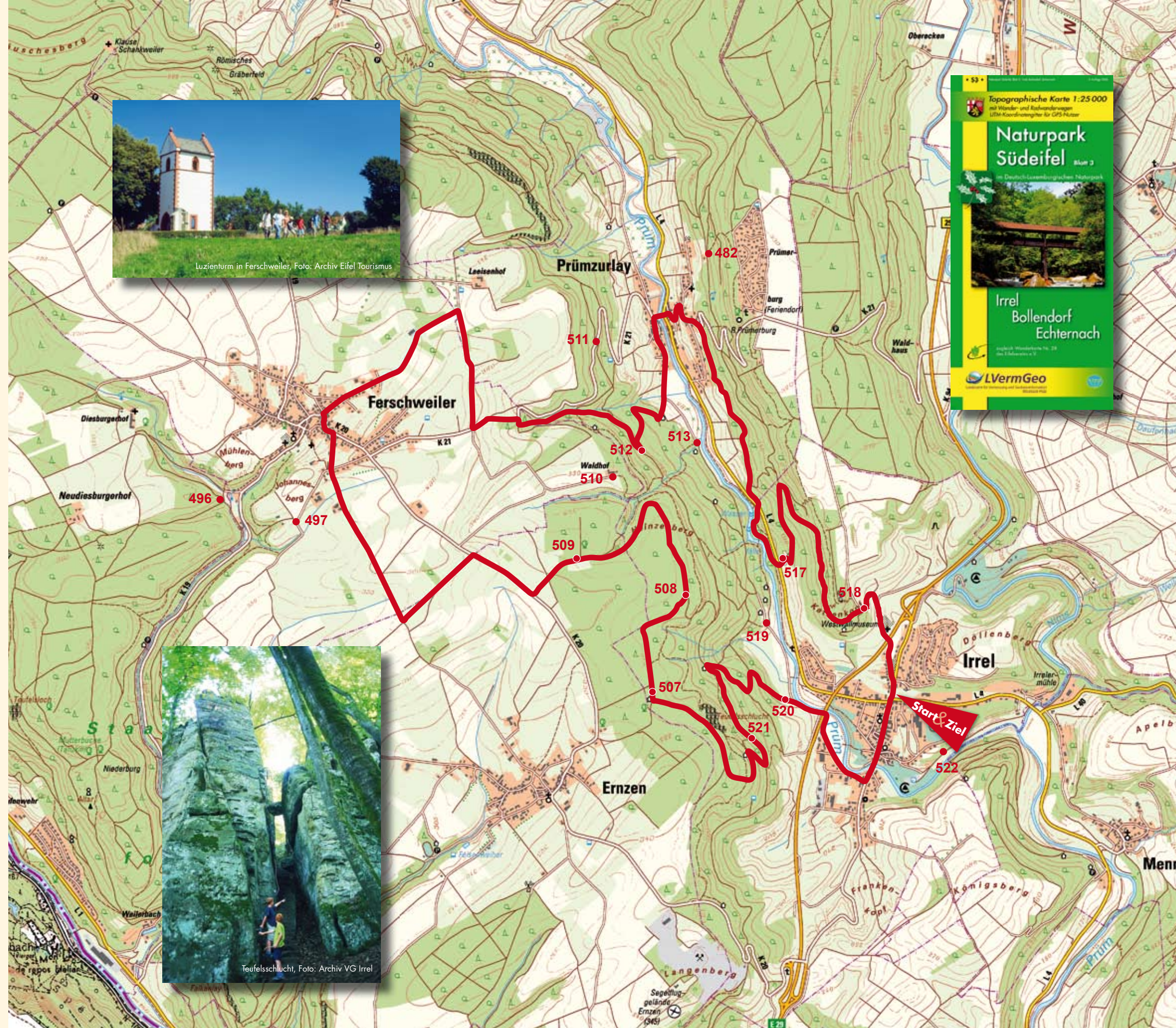
Abendprogramm:

„SWR4 Wir bei Euch“:

ab 18 Uhr, Irrel, Bürgerhaus Neue Mitte

Musikalische Gäste:

- Tony Marshall
- Helene Fischer
- Astrid & Freddy Breck
- Bea Larson
- Anton aus Tirol



Die Rettungskarte Rheinland-Pfalz

Das Landesamt für Vermessung und Geobasisinformation Rheinland-Pfalz (LVermGeo) hat in Zusammenarbeit mit der Landesforstverwaltung Rheinland-Pfalz die Rettungskarte Rheinland-Pfalz entwickelt.

Dieses Kartenwerk bietet die Grundlage für eine schnelle Einweisung und Navigation von Rettungskräften in Gebieten, in denen eine Orientierung über Straßennamen oder anderen markanten Landschaftselementen nicht möglich ist, z.B. in Waldgebieten.

Die Rettungskarte Rheinland-Pfalz, die den verschiedenen Rettungsdiensten vorliegt, setzt auf der digitalen topographischen Karte 1:25000 (DTK25) als Kartengrundlage auf und stellt neben den in der Örtlichkeit ausgewiesenen Anfahrpunkten für Rettungsfahrzeuge auch die befahrbaren und zu den Anfahrpunkten führenden Rettungswege dar.

Die Rettungshematik (Anfahrpunkte und Rettungswege) wird farblich in der Karte hervorgehoben und die Anfahrpunkte werden kartensblattweise in einer Legende ausführlich beschrieben.

Wird bei einer Unfallmeldung den Rettungskräften die siebenstellige Rettungspunktnummer (bestehend aus Kartenblatt- und Punktnummer, z.B. 5611-017) mitgeteilt, so kann der Unfallort über die Rettungskarte Rheinland-Pfalz landesweit schnell lokalisiert und die Rettungskräfte zielsicher eingewiesen werden



Wichtige Telefonnummern:

- Polizei/Notruf: 110
- Rettungsdienst: 112
- Krankenhaus Neuerburg: 06564/610
- Krankenhaus Bitburg: 06561/640
- Eifel Tourismus GmbH: 06551/96560
- Naturpark Südeifel e.V.: 06525/79206
- Tourist-Information Arzfeld: 06550/960180
- Tourist-Information Neuerburger Land: 06564/19433
- Verkehrsamt der Verbandsgemeinde Irrel: 06525/79115

Weitere Informationen:
Eifel Tourismus GmbH
Kalvarienbergstraße 1
54595 Prüm
Tel. 06551/96560

www.eifel.info
www.swr.de/wanderspass

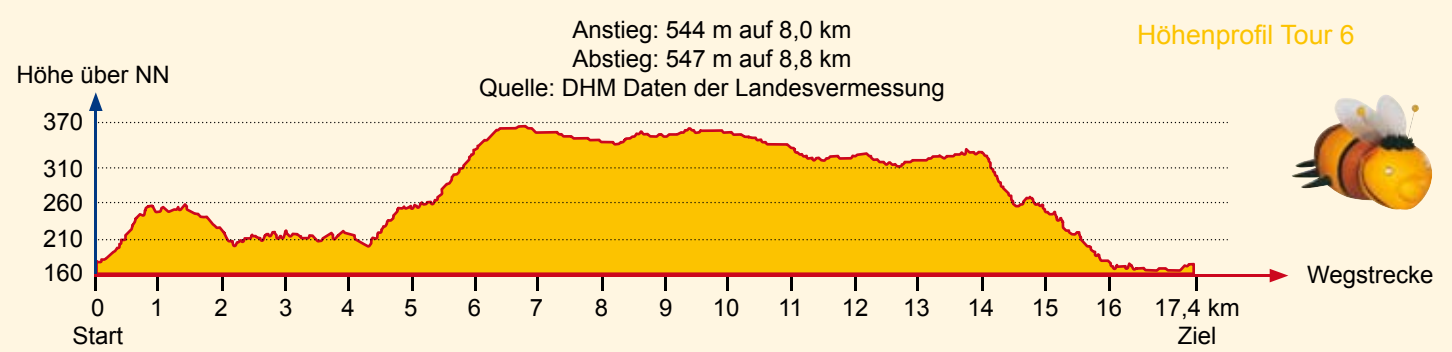
Kartographie und Druck:
© Landesamt für Vermessung und Geobasisinformation Rheinland-Pfalz
Ferdinand-Sauerbruch-Str. 15 • 56073 Koblenz
Telefon: (0261) 492-0 • Fax: (0261) 492-492
E-Mail: poststelle@lvermgeo.rlp.de
Internet: www.lvermgeo.rlp.de



Der Wanderspaß 2007 wird veranstaltet durch:
SWR Fernsehen, SWR4 und Eifel Tourismus (ET) GmbH
In Kooperation mit:
Naturpark Südeifel e.V., Eifelverein e.V. und den Verbandsgemeinden Arzfeld, Irrel und Neuerburg



Kartenausschnitt aus der Topographischen Karte 1:25000 6104 Bollendorf
Die Rettungspunkte wurden aus den entsprechenden Rettungskarten übernommen.
© Landesamt für Vermessung und Geobasisinformation Rheinland-Pfalz
Mehr Wanderwege auf der Wanderkarte Naturpark Südeifel Blatt 3 Irrel - Bollendorf - Echternach.
Angaben ohne Gewähr - kurzfristige Änderungen der Wegführung sind vorbehalten.





Navigieren durch Wald und Flur mit der digitalen topographischen Karte 1:25 000 - das bietet die jetzt vollständig vorliegende CD-ROM-Serie TK25plus.

Die Serie besteht aus den 4 CD-ROM

Westerwald • HoheEifel • Ahr,

Mosel • Eifel • Hunsrück,

Mittelrhein • Taunus • Rheinhessen

und Pfalz.



Gegenüber der Vorgängerversion (DigTK25) bietet sie nicht nur die Aktualisierung der Daten sondern auch zahlreiche zusätzliche Funktionen und Informationen. Völlig neu ist die Möglichkeit der Anbindung von Pocket-PC bzw. PDA mittels der Zusatz-Software POCKETCompas (Download über Internet).

Insgesamt ist die neue Serie TK25plus wieder ein vielseitig einsetzbares Werkzeug.

Ein Festival für´s EIFEL-Lamm



Sonntag, 23. September 2007, 10 bis 19 Uhr in Schalkenmehren



- Genießen Sie kulinarische Spezialitäten vom EIFEL-Lamm – die Betriebe der Angebotsgruppe EIFEL-Selektion bringen Ihnen besondere Lammvariationen auf den Teller
- SWR1-Talk „Leute“ – live aus dem Café Maarblick
- „Schwarze Schafe“ – szenische Lesung mit der Autorin Carola Clasen und den SAT1-Polizisten Toto & Harry
- Produzenten und Gastgeber der Regionalmarke Eifel stellen sich vor
- Abschluss des Krimifestivals „Tatort Eifel“



Märchenhafter und mörderischer Genuss mit und von der Regionalmarke EIFEL

Weitere Infos: www.eifel-selektion.de - Hotline (0 65 51) 96 56-0

Samstag, 01. September

Grenzenlose Romantik

Geichlingen - Niedersgegen - Vianden (Lux.)

Nach so viel Überlebenskampf am Vortag beginnt die Wanderspaß-Schlussstufe mit leckerer Zwetschgentorte zum Start in Geichlingen, später wird es gerade zu natur-romantisch: Wunderschöne Hofgüter reihen sich am Gaybach gleich einer Perlenkette auf, das Wasserschloss Kewenig steht diesen in nichts nach.

Über den GaytalPark in Körperich mit seiner bewegenden Natur-Erlebnis-Schau geht's in den Kammerwald. Wie viele Liebespaare mögen sich hier unter der eindrucksvollen Königseiche die ewige Liebe geschworen haben? Später erfolgt die „Grenzüberschreitung“ nach Luxemburg. In der Burg von Vianden suchte und fand 1871 Victor Hugo, der große Dichter der französischen Romantik, politisches Asyl. Zu Füßen der Burg feiern SWR4 und das SWR Fernsehen mit den Gästen den stimmungsvollen Abschlussabend.

Start: 10 Uhr, Geichlingen, Dorfmitte

Länge: 22,5 km

Mittagessen:

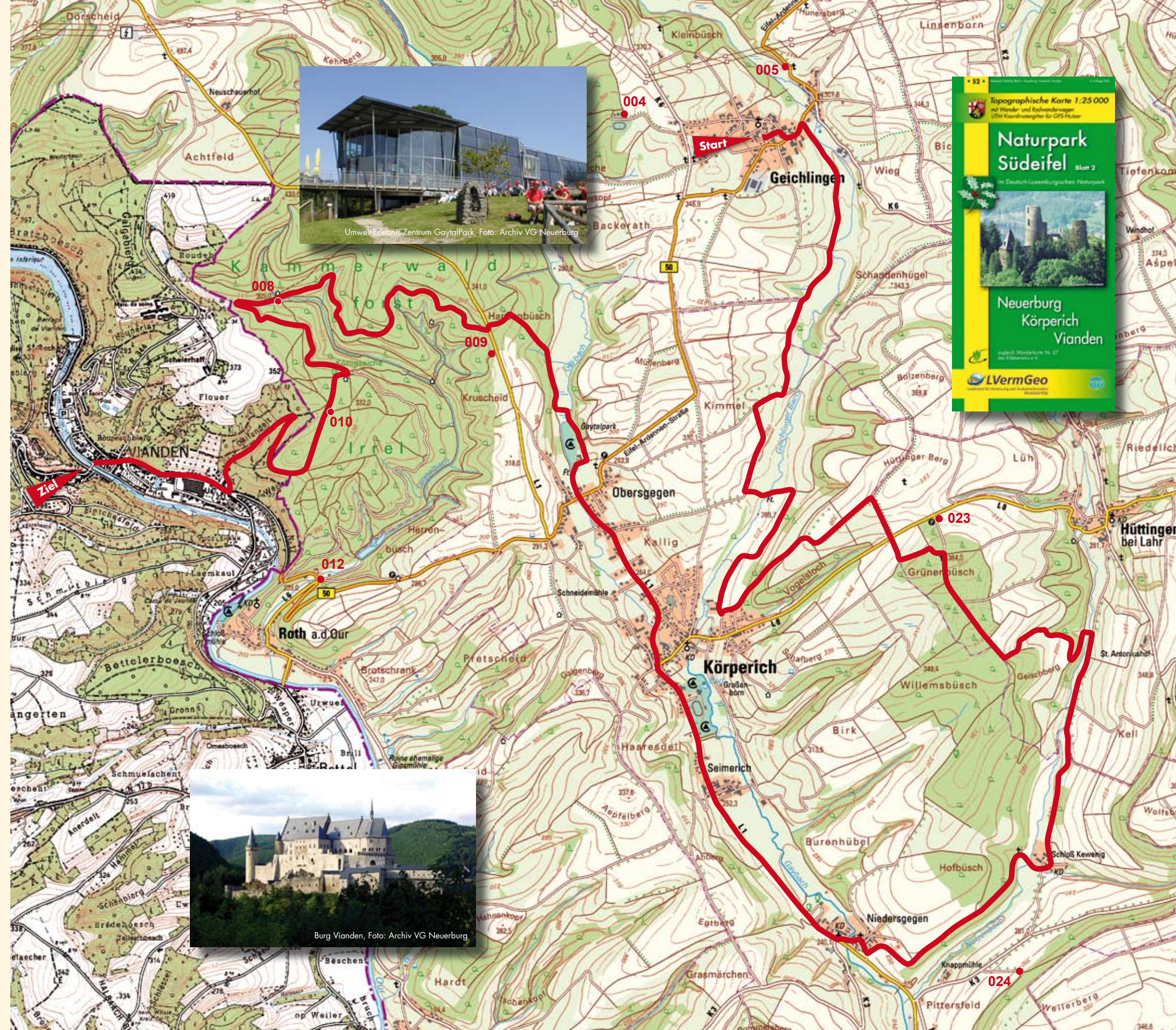
- Buchweizenschnitte überbacken mit Spinatsoße und Backkartoffeln 5,50 €
- Pikanter Schnippelbohnen-Eintopf mit zartem Eifellamm 4,90 €
- Rahmbraten vom Eifelschwein mit Spätzle und karamellisierten Möhrchen 5,90 €

Abendprogramm:

ab 17 Uhr, Vianden, Platz an der Primärschule

Musikalische Gäste:

Jürgen Renfordt
Joy Fleming
Ulli Bastian



Kartenausschnitt aus der Topographischen Karte 1: 25000 6003 Mettendorf

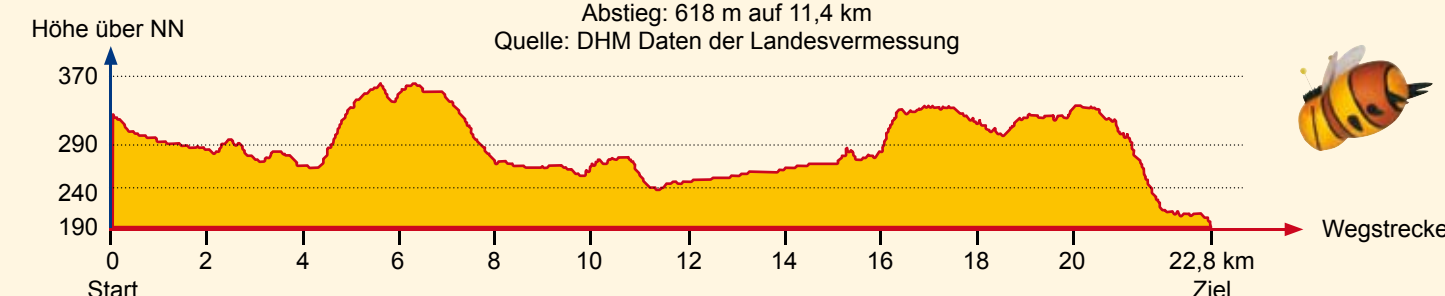
Die Rettungspunkte wurden aus den entsprechenden Rettungskarten übernommen.

© Landesamt für Vermessung und Geobasisinformation Rheinland-Pfalz



Mehr Wanderwege auf der Wanderkarte Naturpark Südeifel Blatt 2 Neuerburg - Körperich - Vianden.

Angaben ohne Gewähr - kurzfristige Änderungen der Wegeführung sind vorbehalten.



Der Wanderspaß im SWR Fernsehen ...

„Unser Drittes“ ist in Rheinland-Pfalz über Antenne, Kabel oder Satellit Astra 1D ab Kanal 50, 10.891,25 MHz, Polarisation horizontal, Zwischenfrequenz 1.414 MHz zu empfangen.

Täglich ab 18.45 Uhr in der Landesschau Rheinland-Pfalz: Reporterin Eva Schulz berichtet vom Wanderspaß, „Hierzuland“ stellt u.a. die Eifeler Orte Weilerbach (27.08.) und Vianden (31.08.) vor.

31. August, 20.15 Uhr: Fröhlicher Weinberg (Aufzeichnung vom 29.08.)

... und in SWR 4

ist im Naturpark Südeifel auf UKW 93,6 MHz zu empfangen.

Werktags gegen 7.20 und 8.20 Uhr, sonntags um 7.20 Uhr, meldet sich das SWR4-Wetterstudio live vom Wanderspaß.

Werktags zwischen 6 und 9 Uhr blickt Wanderspaß-Reporter Jens Alinia zurück auf die Höhepunkte des vergangenen Abends und gibt einen Ausblick auf die Tagesetappe.

Werktags zwischen 9 und 11 Uhr und sonntags zwischen 13 und 14 Uhr können unsere Wanderer musikalische Grüße verschicken.

Werktags zwischen 14 und 15 Uhr berichtet Jens Alinia vom Wanderspaß-Erlebnis des Tages.

Von Montag bis Freitag gegen 11.45 Uhr gibt es ein leckeres Rezept aus der Südeifel.

Zwischen 16 und 17 Uhr gibt Wanderspaß-Reporter Jens Alinia einen Rückblick auf die Wanderetappe des Tages.

SWR4 Morgenläuten am Sonntag, 26. August, ab 8 Uhr aus Geichlingen.

Außerdem:

Höhepunkte vom Wanderspaß können Sie am Sonntag, 2. September 2007, zwischen 12 und 13 Uhr noch einmal miterleben.

Auch im nächsten Jahr gibt es wieder „Wanderspaß mit SWR4 und SWR Fernsehen“.

Wenn Sie Interesse haben, schicken wir Ihnen im Frühjahr 2008 gerne Informationen zu. Tragen Sie dazu Ihre Adresse ein und geben diesen Abschnitt an unserem Infostand ab:

Name: _____

Straße: _____

PLZ: _____

Ort: _____

Telefon: _____